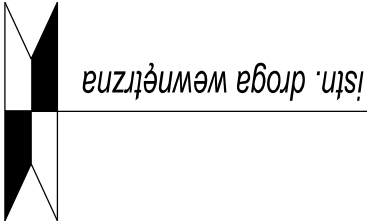


--- Projektowana niweleta drogi

— Rzędne terenu (istniejąca droga)

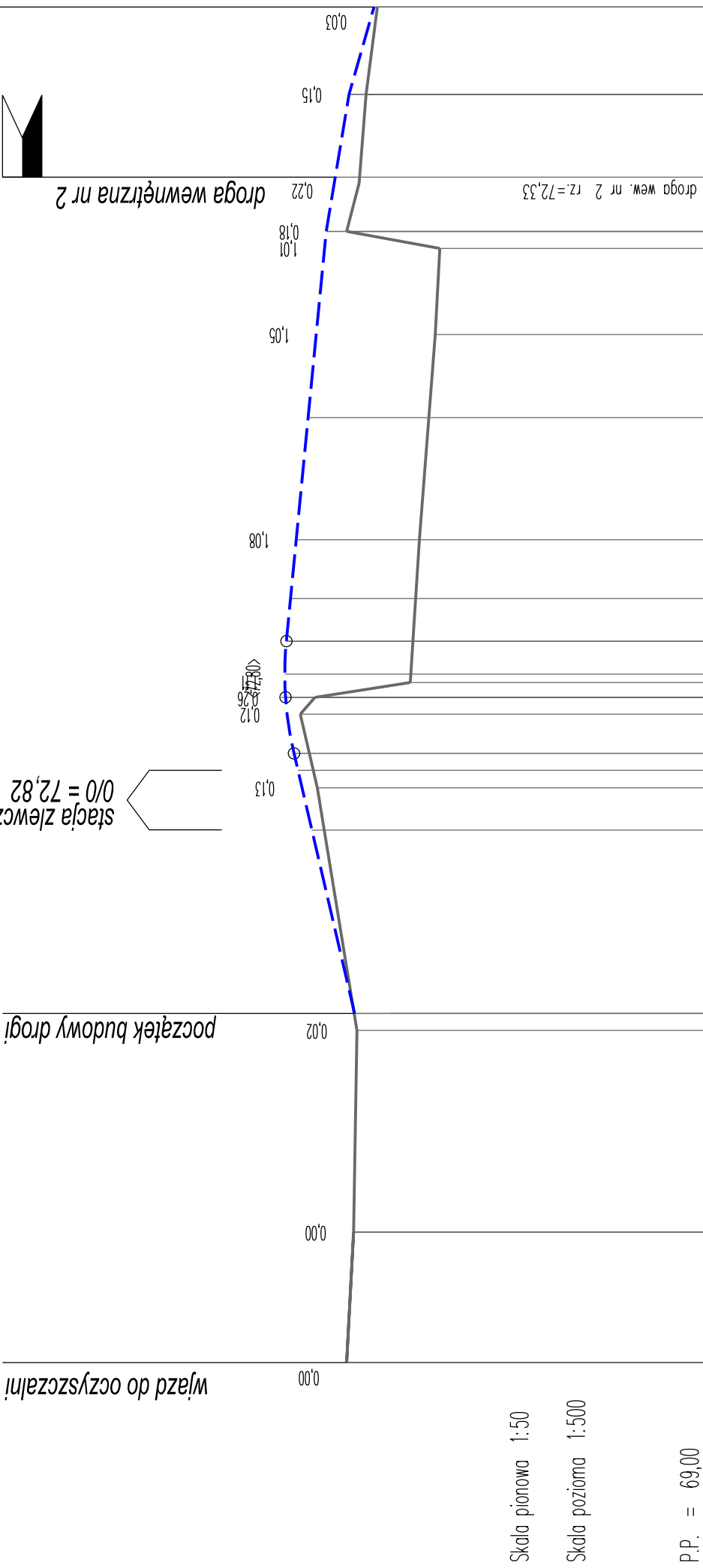
Droga wewnętrzna nr 1



stacja zlewcza ścieków  
0/0 = 72,82

początek budowy drogi

wjazd do oczyszczalni

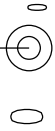


Skala pionowa 1:50

Skala pozioma 1:500

P.P. = 69,00

RZĘDNE NIWELETY	72.22	72.16	72.15	72.53	72.61	72.65	72.75	72.76	72.77	72.75	72.72	72.66	72.56	72.49	72.41	72.40	72.33	72.32	72.20	71.98			
ELEMENTY NIWELETY	i=-0,522% L=11,50		i=-0,052% L=19,30		i=-2,330% L=22,95		R=300,00 T=4,95 B=0,04		i=-0,973% L=36,15		i=-1,653% L=12,10		i=-2,857% L=7,70										
RZĘDNE TERENU	72.22	72.16	72.13	72.15	72.15	72.53	72.61	72.65	72.75	72.76	72.77	72.75	72.72	72.66	72.56	72.49	72.41	72.40	72.33	72.32	72.20	71.95	
ELEMENTY TRASY	L=23,71		q[g]=99,99; R=8,00 T=8,00; B=3,31 L=12,56		L=10,72		q[g]=100,00; R=13,00 T=13,00; B=5,39 L=20,42		L=13,96		q[g]=103,98; R=12,00 T=12,77; B=5,53 L=19,60		L=16,82										
ODLEGŁOŚCI	0,00	11,50	23,71	29,30	30,80	36,28	46,99	50,70	52,25	53,75	57,20	58,70	60,00	60,73	63,65	67,42	72,60	83,38	90,70	98,30	99,80	119,90	191,60



Przedsiębiorstwo Inżynierii Sanitarnej  
"MEKOR"  
62-200 Gniezno, ul. Chudoby 16

Inwestor:

Gima Osieczna  
64-113 Osieczna, ul. Powstańców Wlkp. 6

Funkcja	Imię i Nazwisko	Nr uprawnień	Data	Podpis	Faza:
Projektował	mgr inż. Mariusz Tomczak	WKP/0247/POOD/07	01.2016		P.B-W
Kreślił					Branża:
Sprawdził	mgr inż. Robert Salomon	WKP/0235/POOD/06	01.2016		DROGI
Obiekt:			Nr arch.:		
Przebudowa i rozbudowa oczyszczalni ścieków w Osiecznej			153/PR/15		
Dziatki nr 195/9; 195/10; 195/11; 195/1; 89; j. ew. Osieczna; obręb Wojnowice			Skala:		
			Profil podłużny, droga wewnętrzna nr 1.		
			1 : 50/500		
			Nr rys.:		
			5.1		
			Nr str.:		
			26		

Nazwa rysunku:

Profil podłużny, droga wewnętrzna nr 1.

Skala:

1 : 50/500

PRAWA AUTORSKIE ZASTRZEŻONE - Ustawa z dnia 04.02.1994r. (Dz.U. 1994 Nr 24 poz 83)

Powielanie we wszelkiej postaci bez pisemnej zgody Autora zabronione.